

Kanu & Motorboot



Für Kapitäne und Leichtmatrosen



www.mittelweser-tourismus.de

ANLEGESTELLEN

Motorboot- und Kanuanleger / GLP = Gastliegeplätze		/ km = Flusskilometer / Anlegerseite links = westliches, rechts = östliches Weserufer			
Name der Anlegestelle	GLP	Anleger geeignet für	km + Anlegerseite	Anlegesituation	Ansprechpartner
1 Dreve-Weilsee	Ja	Motorboot	km 355,15 links	Gastliegeplätze mit Strom u. Wasser am Steg sowie Sanitäranlagen, Vier-Verensanlagen mit Gastliegeplätzen, Strom u. Wasser am Steg sowie Sanitäranlagen.	Marina Weilsee, Tel. (04203) 35 48 o. (0159) 06 74 48 25, www.marina-weilsee.com
2 Theidinghausen-Horstedt	-	Kanu	km 346,5 links	Campingplatz mit zahlreichen Kleinsteigen.	Campingplatz Fährhaus, Tel. (0176) 90 78 10 10, www.campingplatz-faehrhaus.eu
3 Yachthafen Achim-Uessen	6	Motorboot	km 341,0 rechts	Moderne Schwimmstegeanlage für Sportboote bis ca. 10 m, Hahenteile: 1,50 m	BGA Uesener Weserhafen, Tel. (04202) 5 19 80, www.hafen-achim.de
4 Theidinghausen-Werder	5	Motorboot, Kanu	km 341,0 links	Mehrere Gastliegeplätze für Boote bis 10 m.	Bootsport-Verein Achim, Theidinghausen e.V., Tel. (04202) 85 19 o. (0171) 8 71 11 84 www.bs-ai.de
5 Langwedel-Drosselhof	Ja	Motorboot, Kanu	km 333,0 (Altkern) rechts	Steganlage am Campingplatz. Nur für kleine Boote bis 7 m. Gute Versorgung durch Campingplatz.	Wassersportverein Drosselhof, Tel. (04235) 7 58
6 Langwedel-Daverden	-	Kanu	km 329,0 rechts	Einzelstege von zwei Vereinen auf beiden Uferseiten. Stipramppe am nord. Ufer vor Wehr (rechts). Für Kanulen Bootswegen zur Passierung des Wehrs.	Langwedeler Yacht Club e.V., www.yacht-club-langwedel.de
7 Dörverden Pain Beach	Ja	Motorboot, Kanu	km 306,0 Halbinsel zwischen Schleusenkanal u. Weserflur	Holzsteg auf Pontons, Schwimmstege auch für Motorboote über 10 m Länge, Paddelbootsteg.	WSV Dörverden, Tel. (0160) 91 04 98 25, www.wsv-doeerverden.de
8 Dörverden-Orstern	-	Motorboot, Kanu	km 307,5 rechts	Anleger Personenfährgastschiffahrt, Fahrgastschiffahrt hat Vorrang! Fährtplan unter www.flotte-weser.de , Tel. (05021)- 91 93 11	Gaststätte Weserlust, Tel. (04234) 13 27, www.weserlust-berne.de
9 Dörverden-Barne	3	Motorboot, Kanu	km 306,0 rechts	Holzsteg	WSV Hoya e.V., Tel. (0162) 60 62 766, www.wsv-hoya.de
10 Hoya	12	Motorboot, Kanu	km 298,9 links	Sportboothafen, 12 Gastliegeplätze	WSV Hoya e.V., Tel. (0162) 60 62 766, www.wsv-hoya.de
11 Drakenburg	3	Motorboot, Kanu	km 277,0 rechts	Anlegemöglichkeiten für Sportboote und Kanus am Campingplatz ca. 1,5 km vom Ort entfernt.	Wassersport-Weser e.V., Tel. (01525) 28 44 546, www.wassersport-weser.de
12 Marina Mehbergen	10	Motorboot, Kanu	km 275,0 links	Ausreichende Liegeplatzkapazität für Sportboote auch über 10 m Länge	Bootsverein Marina Mehbergen, Tel. (0177) 256 06 www.marina-mehbergen.de
13 Hahen Nienburg-Weser	10	Motorboot, Kanu	km 268,3 rechts	Begrenzte Anzahl an Gastliegeplätzen (nur auf Voranmeldung)	Kanu-Club Nienburg, Tel. (0178) 66 56 803, www.kc-nienburg.de
14 Ruderverein Nienburg	-	Kanu	km 267,0 rechts	Schwimmstege am Mündungsbereich des Steinbuder Meerbach-es/Weserschölschen.	Ruderverein Nienburg, Tel. (05021) 8 86 90 74, www.rv-nienburg.de
15 Landesbergen	1	Motorboot, Kanu	km 249,0 rechts	Steganlage auf Ponton, etwas nördl. vom Verein Stiprampen, flaches Ufer	WSV Landesbergen, Tel. (0173) 81 10 219, www.wsv-landesbergen.de
16 Stolzenau-Halen	5	Motorboot, Kanu	km 243,5 links	Fahrgastschiffe u. Motorboote können an der Kaimauer am Wohnmobilstellplatz anlegen.	Ruderclob Stolzenau e.V., Tel. (05763) 803 0, (0162) 9 13 03 65, www.ruderclob-stolzenau.de
17 Stolzenau-Kanu-und Segelclub	1	Motorboot, Kanu	km 242,9 links	Hafen: 70 m lange Steganlage für Sportboote (5 Liegeplätze), Strom gegen Gebühr, Licht, separater Kanuanleger des Ruderclobs (Schwimmstege)	Kanu- und Segelclub Stolzenau e.V., Tourist-Info, Tel. (05761) 70 54 21
18 Stolzenau-Orstern	Ja	Motorboot, Kanu	km 242,7 links	Ortsnaher Anleger (Schwimmstege) nahe Schloss	Stadt Petershagen, Tel. (05702) 8220, www.peterslager.de
19 Petershagen	-	Kanu	km 215,0 links	Am Yachthafen Landte auf dem Gelände des Campingplatzes für Boote bis 10 m.	Motor-Yacht-Club Landte e.V., Tel. (0175) 9 74 35 www.myc-landte.de
20 Petershagen-Landte	9	Motorboot, Kanu	km 213,6 Halbinsel zwischen Schleusenkanal u. Weserflur	Für Fahrgastschiffe und Sportboote Anlegemöglichkeiten süd- des Ortes am Hauptarm der Weser.	Förderverein des Naherholungsgebietes Schiff-sanlager Petershagen e.V., T(0151) 70 03 61 87, www.schiffsanlager-petershagen.de
21 Petershagen-Haistenholz	Ja	Motorboot, Kanu	km 213,0 links	Am besten rechtwinklig zum Steg anfahren	Motorboot-Club Minden e.V., Tel. (0172) 4 20 83 www.mnbtc-club-minden.de
22 Minden	1	Motorboot	km 204,6 links	Holzsteg am Ufer	Kanu-Club Minden e.V., Tel. (0571) 5 22 39 o. (0173) 5 85 23 54, www.kanu-klub-minden.de
23 Minden	-	Kanu	km 203,5 rechts	Holzsteg am Ufer	

Schleusenanlagen	Öffnungszeiten	Fluss-km	UKW-Funkkanal	Teil. Leitzentrale Minden	Wehr / Kanu (Vorsicht im Umfeld von Wehr- und Schleusenanlagen)
Bremen-Hemelingen	Mitte März - Nov. (saisonabhängig) Mo. - So. 24 Std.	362,0	20	(0421) 8 30 44 28	Sportbootschleuse SB (24 Std.), max. 4 m Breite, selbstbedient.
Langwedel	01.01. - 31.12. Mo. - Sa. 6-22 Uhr, So. 8 - 16 Uhr	327,1	60	(0571) 64 58 17 24	Schwere Gleisloge, nicht alleine benutzen!
Dörverden	01.01. - 31.12. Mo. - Sa. 6-22 Uhr, So. 8 - 16 Uhr	308,3	61	(04234) 13 58	Kanalschleuse mit Umtragsstelle (Tälfahrt rechts) und Slipanlage für leichte Kanus, Wehr ist nicht passierbar.
Drakenburg	01.01. - 31.12. Mo. - Sa. 6-22 Uhr, So. 8 - 16 Uhr	277,7	62	(0571) 64 58 17 22	Umfragen nur mit Bootswagen über Land möglich. Vorsicht Strafel
Landesbergen	01.01. - 31.12. Mo. - Sa. 6-22 Uhr, So. 8 - 16 Uhr	250,2	27	(0571) 64 58 17 22	Bootsgasse für Kanulen, selbstbedient. Bootswagen ebenfalls vorhanden.
Schlusselfburg	01.01. - 31.12. Mo. - Sa. 6-22 Uhr, So. 8 - 16 Uhr	231,0	18	(0571) 64 58 17 24	Umtragsstelle mit Bootswagen, auf Straßenverkehr achten! Selbstbedient.
Petershagen	01.01. - 31.12. Mo. - Sa. 6-22 Uhr, So. 8 - 16 Uhr	213,1	20	(0571) 64 58 17 25	Bootsgasse (Breite 1,30 m) für Boote bis max. 1,10 m Breite, 20 cm Tiefgang, Spritzdecke schließen! Selbstbedient.
Schraichschleuse Minden	01.01. - 31.12. Mo. - Sa. 6-22 Uhr, So. 8 - 16 Uhr	205,6	22	(0571) 64 58 17 25	Passierbar für Fahrgastschiffe, Sportboote und Giletschiffe, fembedient
Weserschleuse Minden	01.01. - 31.12. Mo. - Sa. 6-22 Uhr, So. 8 - 16 Uhr	205,6	22	(0571) 64 58 17 26	Passierbar für Fahrgastschiffe, Sportboote und Giletschiffe, fembedient

Sonderzeiten an Feiertagen • www.elwis.de • www.pegelonline-wsv.de | Alle Angaben ohne Gewähr

Goldene Regeln für Kanuten – Wir wollen, dass Sie gut ankommen!

- Tragen Sie zu Ihrer Sicherheit Schwimmwesten
- Machen Sie sich mit den geltenden Schifffahrtsregeln vertraut
- Fahrgastschiffe und Hochseilfähren haben immer Vorfahrt und Anrecht auf tiefes Wasser
- Stören Sie nicht die Tiere, vermeiden Sie Lärm und fahren Sie nicht in Pflanzenbestände direkt am Ufer
- Bitte nehmen Sie Rücksicht auf Angler und Ruderer
- Zum Zelten stehen Ihnen ausgewiesene Campingplätze zur Verfügung, wildes Campen ist verboten

Die Webseite des Deutschen Kanu-Verbandes unter www.kanu.de ist die erste Adresse für interessierte Paddler. Der Besucher findet umfangreiche Informationen rund um den Kanusport, darunter Vereinsadressen, Pegeldienste, Befahrungsregelungen, Regattaergebnisse, Händleradressen und die Präsentation unserer Nationalmannschaften.

Ruderboot, Kanu oder Kajak

Ruderer und Kanuten sind dazu angehalten grundsätzlich die gegebenen Bootsgassen in den Wehrramen zu nutzen. Die örtliche Beschilderung ist zu beachten; bei höheren Wasserständen und starker Strömung wird die muskelbetriebene Sportschiffahrt über die Schleusenkanäle geführt. Anfragen für das Schleusen von großen Booten oder Ruderwander-Gruppen sind beim WSA Minden (zuständig bis Weser-km 213) oder beim WSA Verden schriftlich oder telefonisch zu beantragen. Zur besseren Sichtbarkeit gegenüber der durchgehenden Berufsschiffahrt auf der frei fließenden Strecke, in den Schleusenkanälen und bei Schleusennutzung, wird das Anlegen von Signalwesten empfohlen.

Kanuerlebnisse in der Mittelweser-Region

Auf der **Weser** zwischen Minden und Bremen, mittlere bis starke Strömung, Berufsschiffahrt, Schwimmwesten sind Pflicht. Vorsicht im Umfeld von Wehr- und Schleusenanlagen. Bitte ausreichend Sicherheitsabstand einhalten und frühzeitig aus dem Gewässer aussteigen.

Kanuerlebnisse auf der **Alpe** von Rodewald bis Lichtenhorst. Leichte Strömung, Wassertiefe 40 cm, kinderfreundlich, anfängergeeignet.

Kanuerlebnisse auf der **Siede** im Bereich Voigtei. Leichte Strömung, Wassertiefe ca. 50 cm, kinderfreundlich, anfängergeeignet.

Auf der **Aller** zwischen Mündung in die Weser bei Verden (Aller) und Dannenbüt-tel (Landkreis Gifhorn), anfängergeeignet.

Kanuerlebnisse im Bereich der Melioration.

Kanuverleih, Rücktransport, geführte Touren auf Aller und Alpe:

(Picknick-Grill-Service zusätzlich buchbar)

Bootsstation ter Weeme
T (05165) 29 17 02
www.paddel-los.de



Alle Angaben in diesem Fallblatt ohne Gewähr (Stand 03/2023).
Fotos: Archive der Gesellschafter, Partner und der Mittelweser-Touristik GmbH

Die Weser

Die Weser entsteht in Hann. Münden aus dem Zusammenfluss von Werra und Fulda. Bis zur Mündung in die Nordsee ist sie 477 km lang.

Als Oberweser fließt sie im Oberen Wesertal bis zur Porta Westfalica durch das Weserbergland. In Hameln befindet sich die einzige Staustufe der Oberweser. Von der Porta Westfalica, einem kurzen Durchbruchstal bei der gleichnamigen Stadt, fließt die Weser durch die Norddeutsche Tiefebene.

Am Nordrand von Minden wird die Weser vom Mittellandkanal überquert. Ab diesem Wasserstraßenkreuz wird sie nach der Definition der Wasser- und Schifffahrtsverwaltung als Mittelweser bezeichnet. Die Mittelweser wird durch sieben Staustufen, Wehre und Schleusen reguliert. Einige Flussschlingen wurden für die Schifffahrt durch Kanäle abgekürzt. Der Flussabschnitt vom Hemelinger Weserwehr in Bremen bis zur Mündung in die Nordsee unterliegt den Gezeiten und wird Unterweser genannt.

Die Staustufen der Mittelweser

Die staugeregelte Strecke von Minden bis Bremen-Hemelingen ist 156,670 km lang. Das Gefälle zwischen dem Stau der obersten Staustufe Petershagen und Hemelingen beträgt 32,50 m. An jeder Staustufe wird eine vorhandene Weserschleife mit einem Durchstich abgeschnitten, durch den der Schiffsverkehr geleitet wird. Hierdurch wird die von der Schifffahrt zu befahrende Weserstrecke von Minden bis Bremen um rd. 20 km verkürzt.

Das zur Staustufe gehörende Wehr mit Wasserkraftwerk befindet sich jeweils in der Weserschleife; die in den Durchstichen (Schleusenkanälen) angeordneten Schleusen besitzen nutzbare Längen von 215 m – 225 m (Ausnahme Dörverden 140 m) und eine Kammerbreite von 12,30 m. Mit den an den Staustufen befindlichen sieben Kraftwerken werden pro Jahr etwa 200 Mio. kWh elektrischer Energie auf besonders umweltfreundliche Weise erzeugt.

Damit die Schiffe den angestauten Höhenunterschied überwinden können, gehört zu jeder Stauanlage eine Schleuse. In der Schleusenkommer wird das Schiff auf den jeweils höheren oder niedrigeren Wasserstand gebracht, bevor es seine Fahrt fortsetzen kann. Der Wasserstand in der Schleusenkommer kann entsprechend über Zu- oder Abläufe gehoben oder gesenkt werden.

Durch die Stauregelung der Mittelweser steht der Schifffahrt heute eine Fahrnintiefe von mindestens 2,80 m zwischen Minden und Bremen zur Verfügung. Mit Freigabe der neuen Weserschleuse Minden (140 m) im August 2017, ist die Mittelweser für Schiffsgrößen bis 110 m Länge und 11,45 m Breite zugelassen.

Die aktualisierte lokal gültige Verkehrsvorschrift für die Befahrung der Mittelweser ist unter www.elwis.de in der Rubrik „Nachrichten für die Binnenschiffahrt“ hinterlegt.

Aktuelle Pegelstände: www.elwis.de | www.pegelonline.de

Wasserstraßen- und Schifffahrtsämter (WSA) / Wasserschutzpolizei

WSA Weser
Hohe Leuchte 30 | 27283 Verden
T (04231) 89 80
Fax (04231) 8 98 13 33
www.wsa-weser.wsv.de

Wasserschutzpolizei
WSP Wache Minden
T (0571) 88 66 75 10

Bootsvermietung auf der Weser (motorisiert)

Nienburger Bootsverleih
Boote für drei Personen
Führerscheinfreie Schlauchboote
T (0152) 57 42 54 44
www.bootsverleih-nienburg.de

Sportbootvermietung Seaq
mit & ohne Skipper (bis 5 Pers.)
T (0172) 5 40 44 99
www.seaq-boote.de

Bootsvermietung Achim
Führerscheinfreie und -pflichtige Boote
T (0152) 38 48 89 30
www.bootsvermietung-achim.de

Barkassen Charter Cornelius
1 Barkasse mit Skipper (bis 12 Pers.)
T (0162) 60 29 87
www.barkassen.charter-cornelius.de



Mittelweser Minden - Bremen

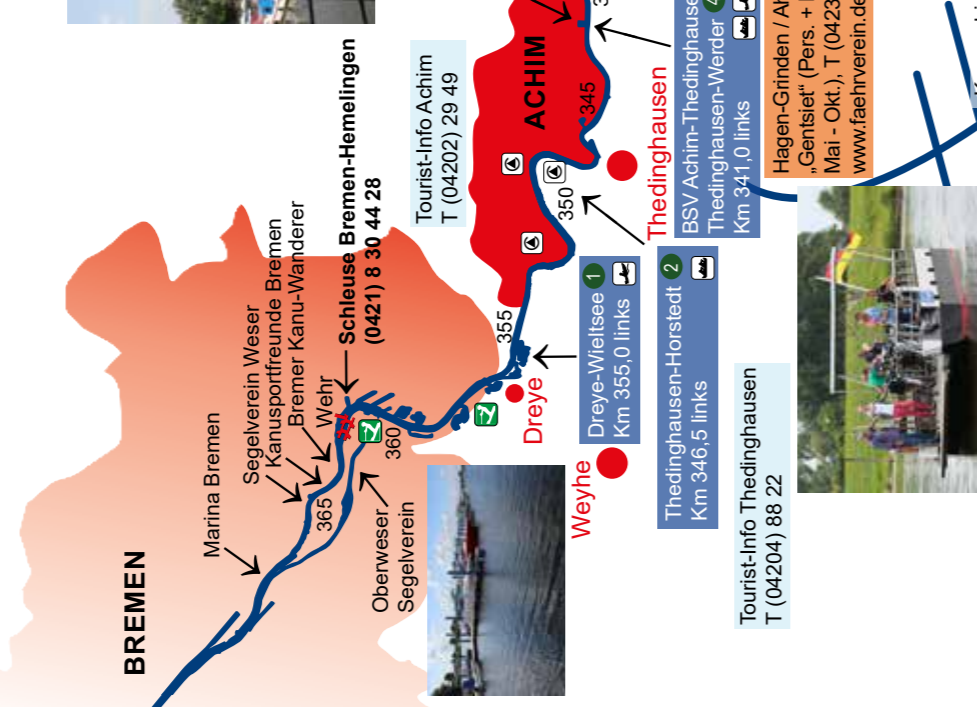
Sportboot- und Kanu-Anleger

Tankstellen am Wasser:

Bremen-Hemelingen | Wassersportzentrum Oberweser:
 Future Power Diesel, Super, 1. April bis 31. Oktober
 T (0421) 48 51 98 99 | km 359,0 rechte Uferseite

Herausgeber:

Mittelweser-Touristik GmbH
 Lange Str. 18 | 31582 Nienburg | Tel. (05021) 917630
 info@mittelweser-tourismus.de | www.mittelweser-tourismus.de



BREMEN

Marina Bremen

Segelverein Weser
 Kanusportfreunde Bremen
 Bremer Kanu-Wanderer

Schleuse Bremen-Hemelingen
 (0421) 8 30 44 28

Oberweser



Segelverein

Tourist-Info Thedinghausen

T (04204) 88 22



Weyhe

Dreye-Wietsee

Km 355,0 links

Thedinghausen-Horstedt

Km 346,5 links

BSV Achim-Thedinghausen

Thedinghausen-Werder

Km 341,0 links

Hagen-Gründen / Ahlsen-Oetzen

„Gentsiet“ (Pers. + Radfahre v.

Mai - Okt.), T (04235) 24 47

www.fahrverein.de

Tourist-Info Achim

T (04202) 29 49

ACHIM

Thedinghausen

Km 340

Yachthafen Achim-Iesen

Km 341,0 rechts

Schleuse Langwedel

(0571) 64 58 17 24

Langwedel

Km 329,0 rechts

Wassersportverein Verden e.V.

Am Dithmarsberg 1 | 27283 Verden

T (04231) 3291 | www.wsv-verden.de

1. April bis 15. Okt. Bootsanleger

aus Pontons | Am Bollwerk

kostenfrei, ohne Anmeldung Liegedauer

max. 2 Tage

Verdener-Motorbootverein e.V.

Höfendorfer 2 | 27238 Verden

www.vmvv-verden.de

Wassersport-Club Westen

Amistr. 10 | 27313 Dörverden

www.wsc-westen.de

Solar-Allerfähre Oerser-Westen

(Pers.- und Radfahre) | T (04238)

94 34 05 | www.solar-aller-faehre.de

WSV Dörverden

Dörverden Palm Beach, Halbinsel

Km 308,0 rechts

Dörverden-Ortskern

Km 307,5 rechts

Möglichkeit zur Aufnahme von

Kraftstoff, fußläufig 300m

Schwiegen-Gandesbergen

Hochseilfähre (PKW, Personen-

u. Radfahre v. März bis Okt.)

T (04257) 9 83 99 63

www.faehe.schwiegen-news.de

WSW Drakenburg

Km 277,0 rechts

Tourist-Info Nienburg/Weser

T (05021) 91 76 30

www.mittelweser-tourismus.de

Kanu-Club Nienburg

Hafen Nienburg/Weser

Km 268,4 rechts

Möglichkeit zur Aufnahme von

Kraftstoff, fußläufig 500m

Nienburg-Ruderverein

Km 267,0 rechts

Rehburg

Loccum

Bad Rehburg

Tourist-Info Mardorf

T (05036) 9 21 21

Steinhuder Meer

Steinhude

Windheim-Hävern Solarfähre „PetraSolara“ (Pers. + Radfahre v. Apr. - Okt.) T (05705) 75 20 o. (0170) 5 53 03 44 www.petrasolara.de

Petershagen 19 Km 215,0 links Tourist-Info Petershagen T (05702) 82 21 57

Petershagen-Heisterholz 21 Km 213,0 links

Schachtschleuse u. Weserschleuse Minden (0571) 64 58 17 25

Minden Km 204,6 links

Minden Km 203,5 rechts

Minden Marketing GmbH

Tourist-Information

Domstraße 2 | 32423 Minden

T (0571) 8 29 06 59 | www.minden-erleben.de

Oberweser/Weserbergland

(Hann. Münden-Minden)

Weserbergland Tourismus e.V.

Postfach 10 03 39 | 31753 Hameln

T (05151) 9 30 00

www.weserbergland-tourismus.de

Fahrgastschiffahrt

Flotte Weser

Nienburg/Verden | T (05021) 91 93 11


Hameln | T (05151) 93 99 99

www.flotte-weser.de

Mindener Fahrgastschiffahrt

www.mifa.com

T (0571) 6 48 08 00



Motor-Yacht-Club Lahde Petershagen - Lahde Km 213,6 Halbinsel

Minden Km 203,5 rechts

Minden Marketing GmbH

Tourist-Information

Domstraße 2 | 32423 Minden

T (0571) 8 29 06 59 | www.minden-erleben.de

Oberweser/Weserbergland

(Hann. Münden-Minden)

Weserbergland Tourismus e.V.

Postfach 10 03 39 | 31753 Hameln

T (05151) 9 30 00

www.weserbergland-tourismus.de

Fahrgastschiffahrt

Flotte Weser

Nienburg/Verden | T (05021) 91 93 11

Hameln | T (05151) 93 99 99

www.flotte-weser.de

Mindener Fahrgastschiffahrt

www.mifa.com

T (0571) 6 48 08 00

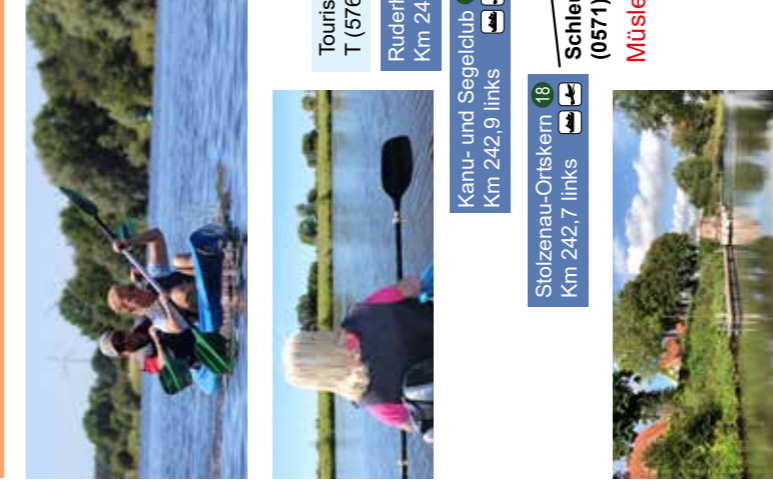
Gelbe Welle

Die „Gelbe Welle“ ist ein bundesweit einheitliches Qualitätsiegel des Deutschen Tourismusverbandes. Sie weist Kanuten und Sportbootfahrer auf ihrer Tour bereits von weitem auf geeignete Anleger hin, die zum Aussteigen und Rasten einladen und signalisiert den Wassersportlern somit ein „Herzliches Willkommen“. Auf der Oberweser (Hann. Münden bis Minden) sind flächendeckend kanugerechte Anleger mit diesem Hinweisschildern ausgewiesen.

Auf der Mittelweser (Minden bis Bremen) wurde die „Gelbe Welle“ an Anlegern aufgestellt, um Kanuten und Sportbootfahrern zu signalisieren „hier bist du willkommen“. Auch die Aller ist mit der „Gelbe Welle“ beschildert.

Weitere Informationen:

www.deutscher-tourismusverband.de



Gelbe Welle

Die „Gelbe Welle“ ist ein bundesweit einheitliches Qualitätsiegel des Deutschen Tourismusverbandes. Sie weist Kanuten und Sportbootfahrer auf ihrer Tour bereits von weitem auf geeignete Anleger hin, die zum Aussteigen und Rasten einladen und signalisiert den Wassersportlern somit ein „Herzliches Willkommen“. Auf der Oberweser (Hann. Münden bis Minden) sind flächendeckend kanugerechte Anleger mit diesem Hinweisschildern ausgewiesen.

Auf der Mittelweser (Minden bis Bremen) wurde die „Gelbe Welle“ an Anlegern aufgestellt, um Kanuten und Sportbootfahrern zu signalisieren „hier bist du willkommen“. Auch die Aller ist mit der „Gelbe Welle“ beschildert.

Weitere Informationen:

www.deutscher-tourismusverband.de

Zulässige Höchstgeschwindigkeit
 Ober- und Mittelweser: 35 km/h auf frei fließender Strecke.
 Ausnahmen: Stadtgebiet Minden, Bereich Nienburger Bogen, in der Staurhaltung Dörverden zwischen Schwingen und Hoya und im Bereich der Horstfelder Bucht: 12 km/h zu Berg und 18 km/h zu Tal.
 Schleusenkanäle Mittelweser: 12 km/h

